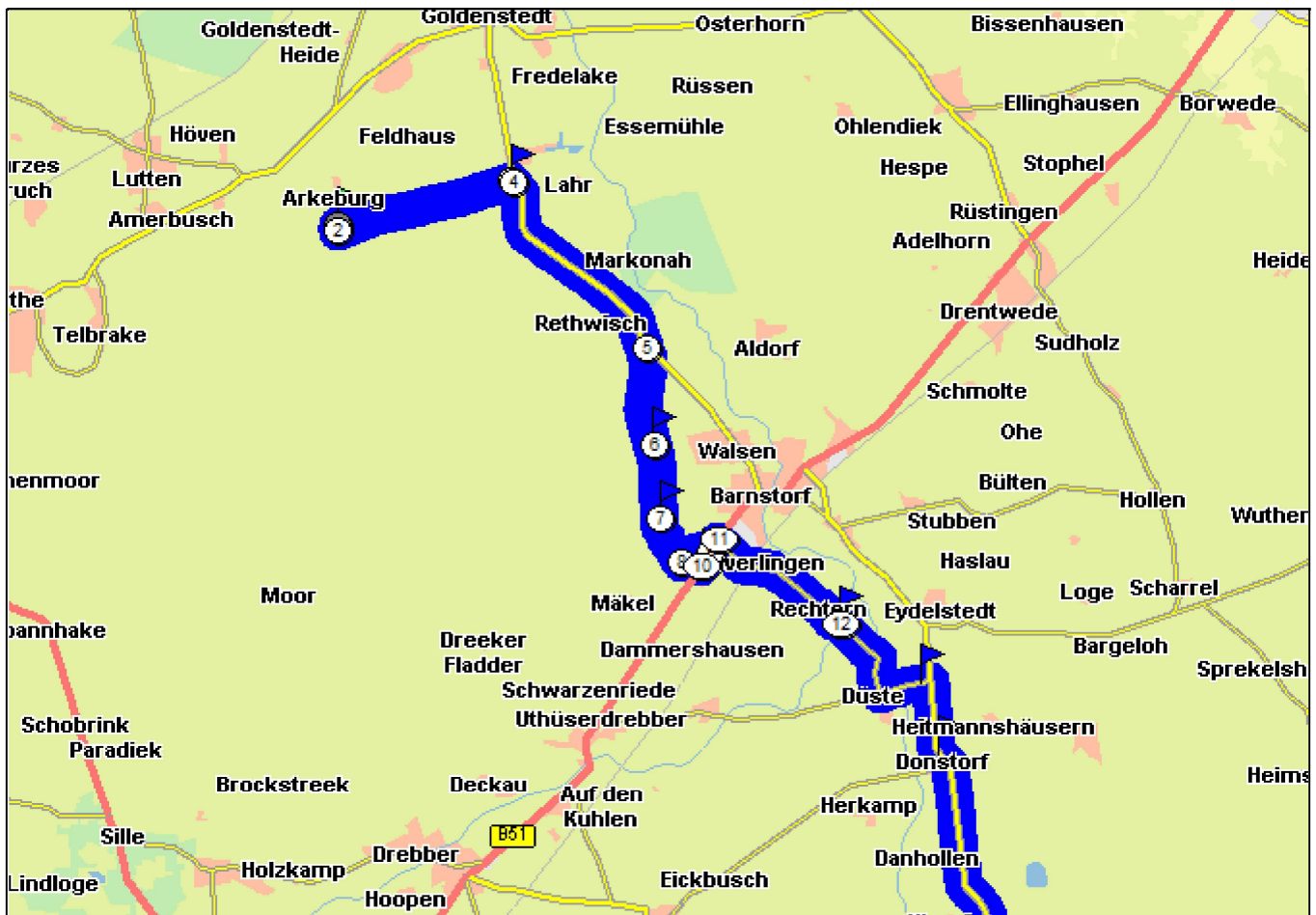


MOTORRAD Tourenplaner 2008/2009

von bei D 49424 Goldenstedt nach bei D 37176 Nörten-Hardenberg
Fahrzeug: Motorrad Tour; Optimierung: Standard
Dauer: 6:23 h; Strecke: 267,2 km; Kosten: EUR 66,79
Kraftstoffverbrauch: 12,3 l; ø 4,6 l/100 km; Kraftstoffkosten: EUR 15,98





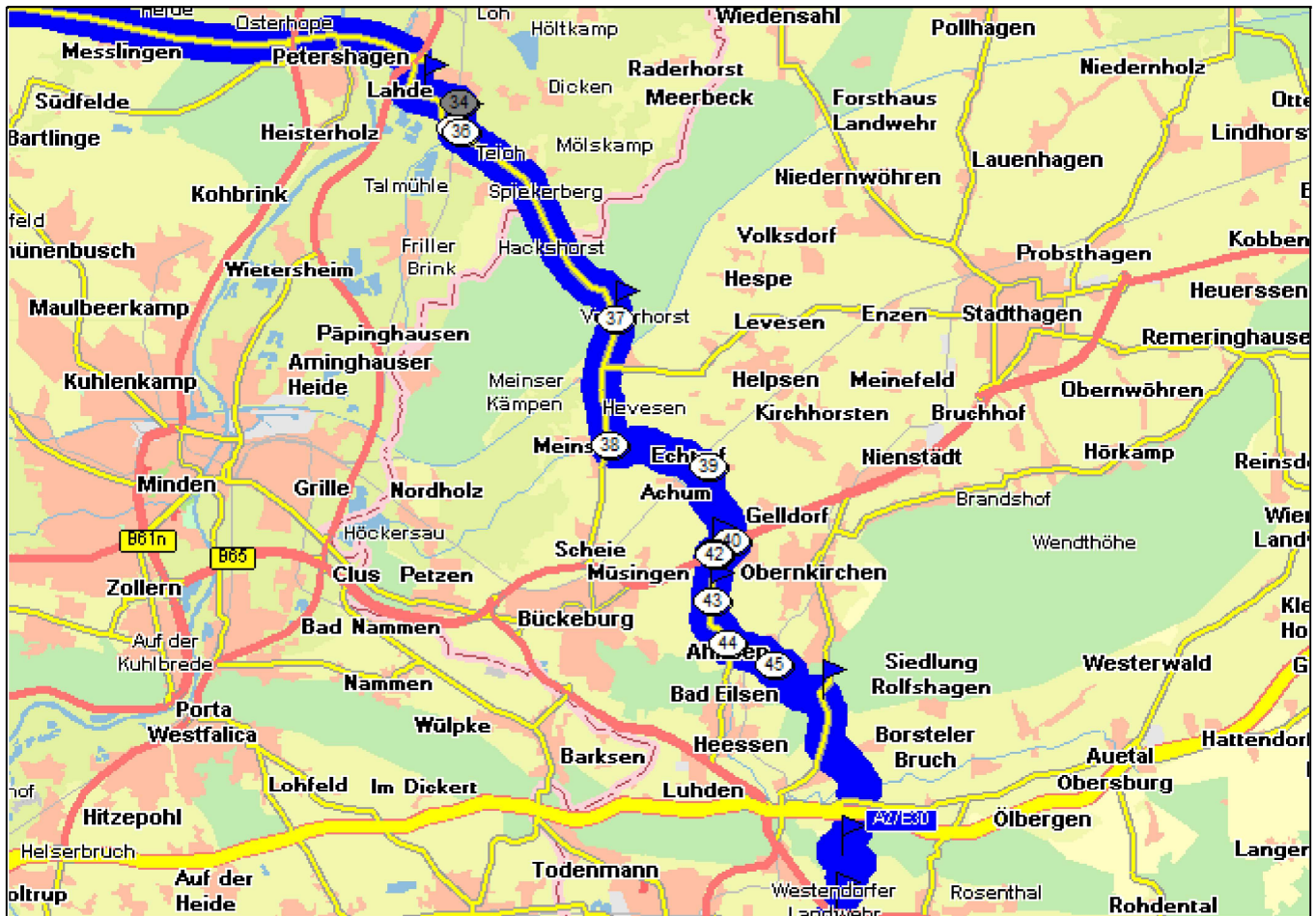
Nr.	Beschreibung	Uhrzeit	km
1	bei D 49424 Goldenstedt	10:36	0,0
2	links abbiegen auf Moosweg	10:37	0,1
3	in Varenesch rechts abbiegen auf Barnstorfer Straße (L344)	10:42	3,3
4	bei D 49424 Goldenstedt/ Varenesch	10:42	3,3
5	in Rödenbeck rechts abbiegen auf Peperweg	10:47	7,3
6	bei D 49406 Barnstorf	10:50	9,0
7	bei D 49406 Barnstorf	10:52	10,3
8	links abbiegen auf In den Barken	10:53	11,1
9	rechts abbiegen auf B51 Osnabrücker Straße	10:54	11,7
10	bei D 49406 Barnstorf	10:54	12,0
11	in Barnstorf rechts abbiegen auf Rudolf-Diesel-Straße	10:55	12,6
12	bei D 49406 Barnstorf	10:59	15,3



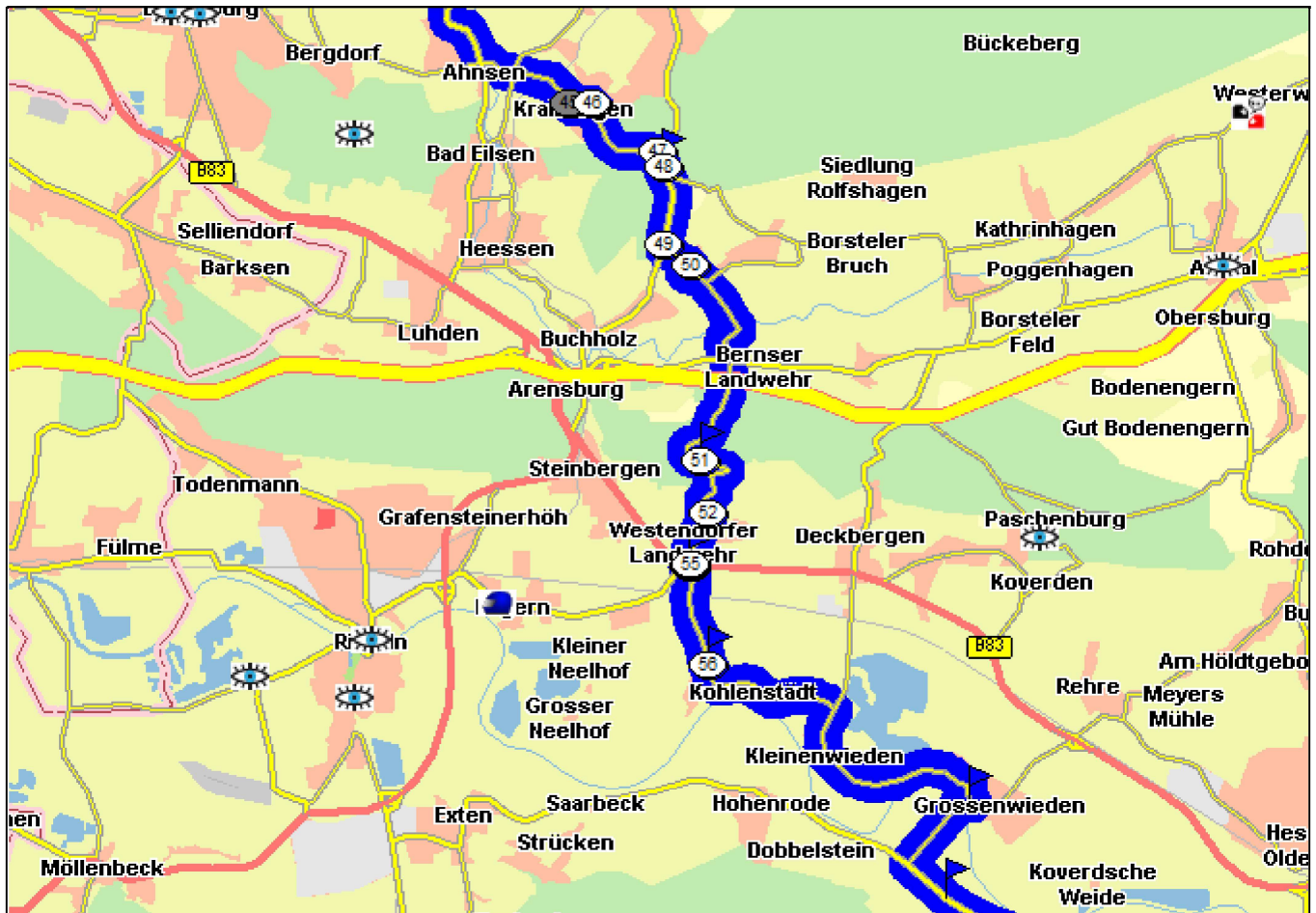
Nr.	Beschreibung	Uhrzeit	km
13	↗ rechts abbiegen	11:00	16,2
14	↶ in Düste links abbiegen auf Düste	11:01	16,8
15	➡ bei D 49406 Eydelstedt/ Düste	11:02	17,5
16	↗ rechts abbiegen auf L344	11:02	17,7
17	➡ bei D 49406 Eydelstedt/ Donstorf	11:03	19,0
18	➡ bei D 49453 Barver	11:14	27,1
19	↑ in Barver geradeaus weiter auf Wagenfelder Straße (L344)	11:15	27,4
20	↶ in Bockel links abbiegen auf B239	11:21	32,7
21	➡ bei D 49419 Wagenfeld/ Bockel	11:22	32,8
22	↶ in Wagenfeld links abbiegen auf Mindener Straße (L343)	11:25	35,4
23	➡ bei D 49419 Wagenfeld/ Hasslingen	11:25	35,4



Nr.	Beschreibung	Uhrzeit	km
24	bei D 31603 Diepenau/ Steinbrink	11:43	49,2
25	links abbiegen auf Diepholzer Straße (L343)	11:52	55,7
26	bei D 31603 Diepenau	11:52	55,8
27	rechts abbiegen auf Hauptstraße (L343/ L348)	11:53	56,9
28	links abbiegen auf Gasskamp	11:54	57,2
29	in Lavelslah links abbiegen auf Mindener Straße (L343)	11:54	57,5
30	links abbiegen auf Am Mindener Wald (L770)	12:02	63,6
31	in Lahde rechts halten auf Nienburger Straße (L772)	12:17	76,5
32	links abbiegen auf Bahnhofstraße (L772)	12:19	77,3
33	bei D 32469 Petershagen/ Lahde	12:19	77,8
34	rechts abbiegen auf An der Bahn	12:21	78,5



Nr.	Beschreibung	Uhrzeit	km
35	↶ halb links abbiegen auf Bückeburger Straße (L772)	12:22	79,1
36	➡ bei D 32469 Petershagen	12:22	79,3
37	➡ bei D 31675 Bückeburg/ Vehlerhorst	12:30	85,2
38	↶ in Warber links abbiegen auf Echtorfer Straße	12:35	88,2
39	➡ rechts abbiegen	12:38	90,6
40	➡ in Vehlen rechts abbiegen auf B65 Bückeburger Straße	12:41	92,5
41	↶ links abbiegen auf Ahnser Straße (L451)	12:41	93,0
42	➡ bei D 31683 Obernkirchen/ Vehlen	12:41	93,0
43	➡ bei D 31683 Obernkirchen/ Vehlen	12:43	94,1
44	↶ in Ahnsen links abbiegen auf Krainhäger Straße	12:45	95,3
45	↶ in Krainhagen halb links abbiegen auf Winternstraße	12:47	96,6



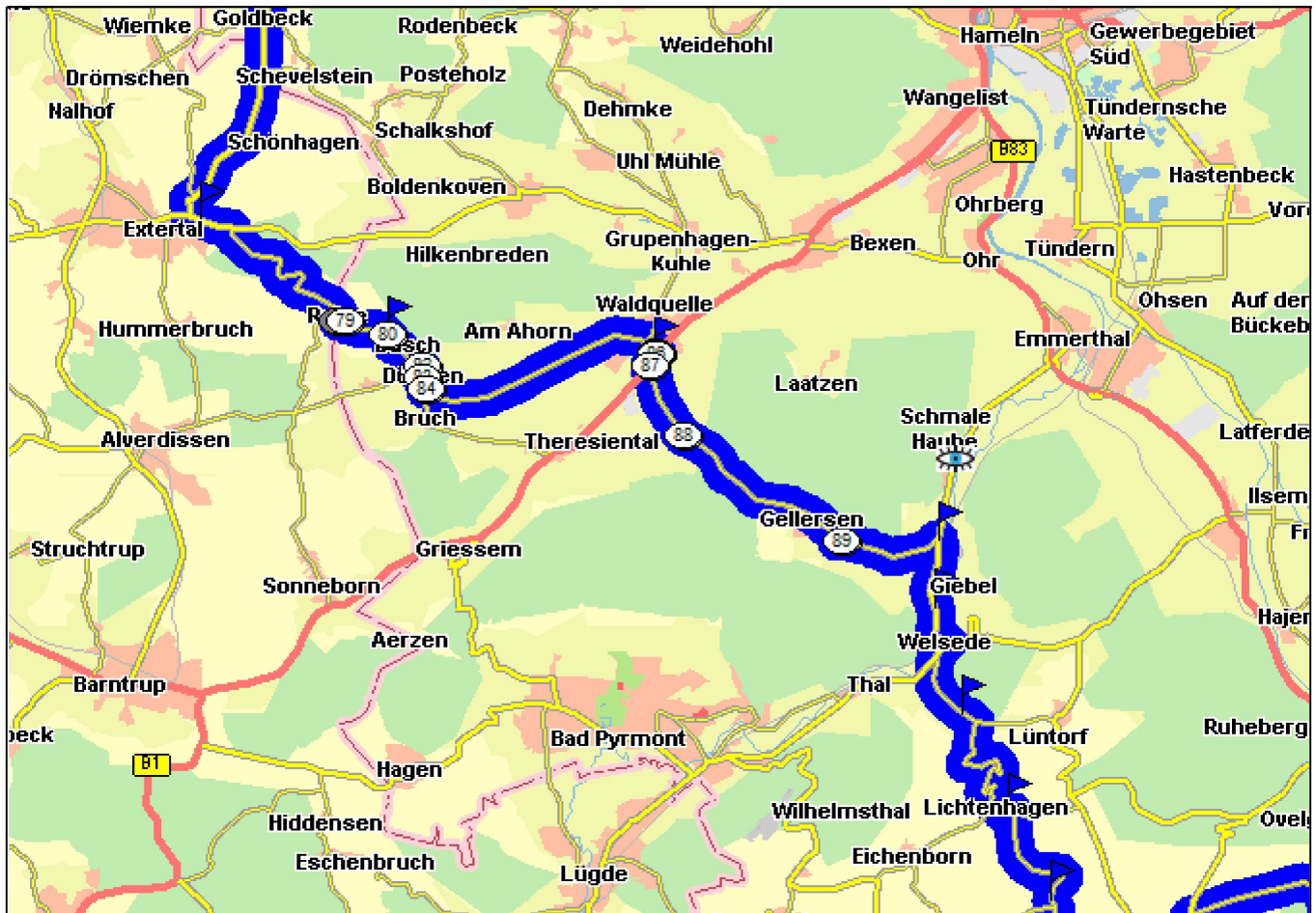
Nr.	Beschreibung	Uhrzeit	km
46	↗ rechts abbiegen auf Forststraße	12:48	96,9
47	↗ rechts abbiegen auf L442	12:50	98,1
48	➡ bei D 31683 Obernkirchen/ Krainhagen	12:50	98,3
49	↶ links abbiegen auf Westernholz	12:51	99,3
50	↗ in Rolfshagen rechts abbiegen auf Westernholz	12:52	99,7
51	➡ bei D 31737 Rinteln	12:56	102,9
52	↗ rechts halten auf Stolzenegge	12:58	104,1
53	↶ in Westendorf links abbiegen auf B83 Hamelner Straße	12:59	104,8
54	➡ bei D 31737 Rinteln/ Westendorf	12:59	104,8
55	↗ rechts abbiegen auf Ziegeleiweg	12:59	104,8
56	➡ bei D 31737 Rinteln	13:00	106,1



Nr.	Beschreibung	Uhrzeit	km
57	↶ in Ahe halb links abbiegen auf Oldendorfer Straße	13:01	106,3
58	↷ rechts abbiegen	13:03	108,0
59	↷ in Grossenwieden rechts abbiegen auf Hauptstraße	13:07	110,6
60	↷ rechts abbiegen	13:07	110,8
61	▶ bei D 31840 Hessisch Oldendorf/ Grossenwieden	13:07	110,9
62	↑ am Fährhafen auffahren auf Fähre	13:07	110,9
63	↑ am Fährhafen weiter	13:28	110,9
64	↶ links abfahren auf L433	13:29	111,8
65	▶ bei D 31840 Hessisch Oldendorf/ Rumbeck	13:30	112,4
66	↷ in Rumbeck rechts abbiegen auf Gelndorfstraße	13:31	113,6
67	↷ rechts abbiegen	13:33	114,3



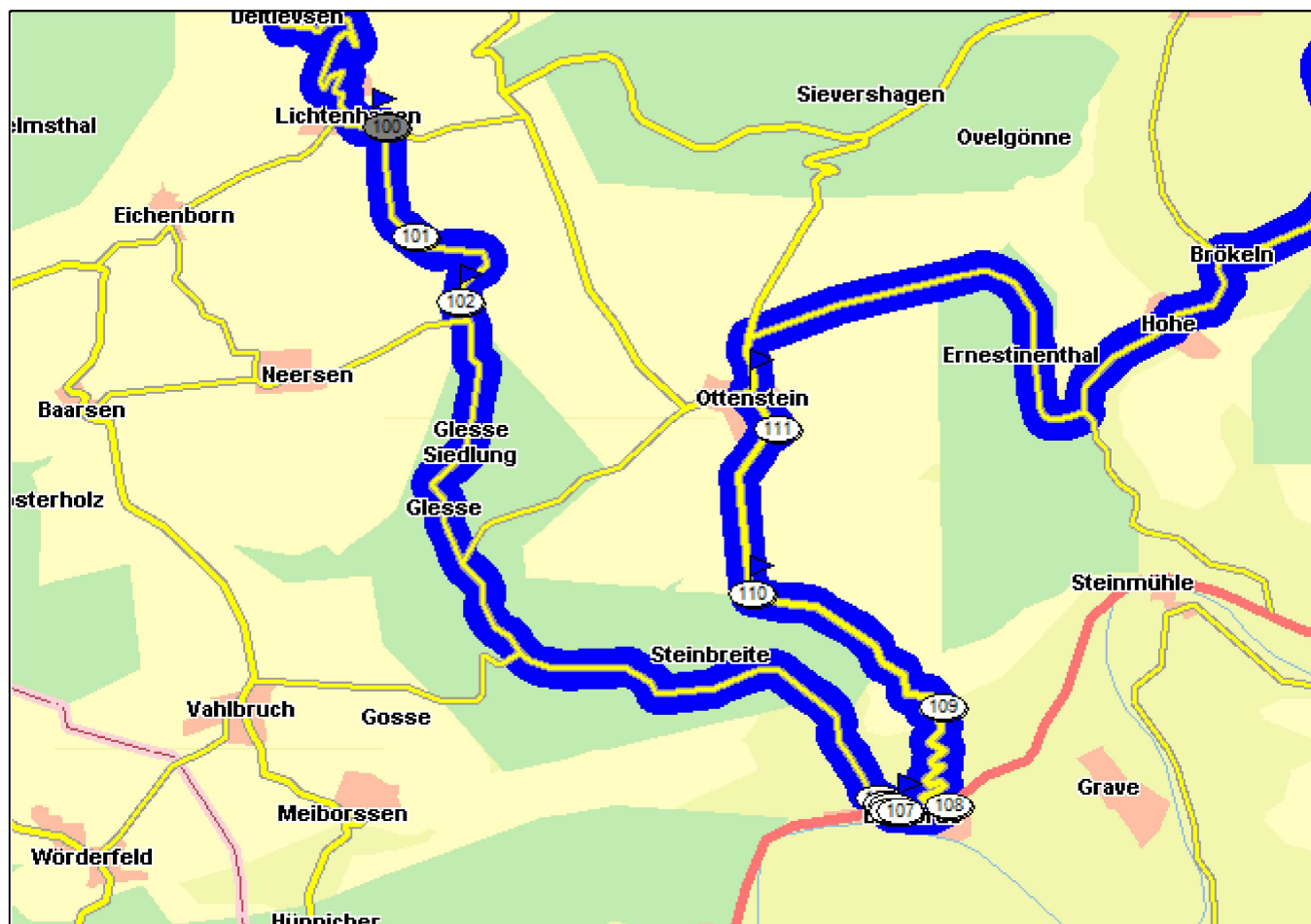
Nr.	Beschreibung	Uhrzeit	km
68	links abbiegen auf Im Ellern	13:34	114,8
69	bei D 31840 Hessisch Oldendorf/ Kleine Hesslingen	13:35	115,5
70	in Kleine Hesslingen rechts abbiegen auf Sonnentalstraße (L434)	13:37	116,6
71	in Friedrichsburg links abbiegen auf Friedrichsburger Straße (L434)	13:41	119,8
72	rechts abbiegen auf Bösingfelder Straße (L434)	13:45	123,0
73	bei D 31737 Rinteln	13:46	123,7
74	in Bösingfeld links abbiegen auf Umgehungsstraße (L861)	13:54	130,0
75	bei D 32699 Extertal/ Bösingfeld	13:54	130,3
76	rechts abbiegen auf Eichholz	13:55	130,9
77	links abbiegen auf Reine	13:58	133,2
78	in Reine links abbiegen auf Reinerstraße	14:00	134,3



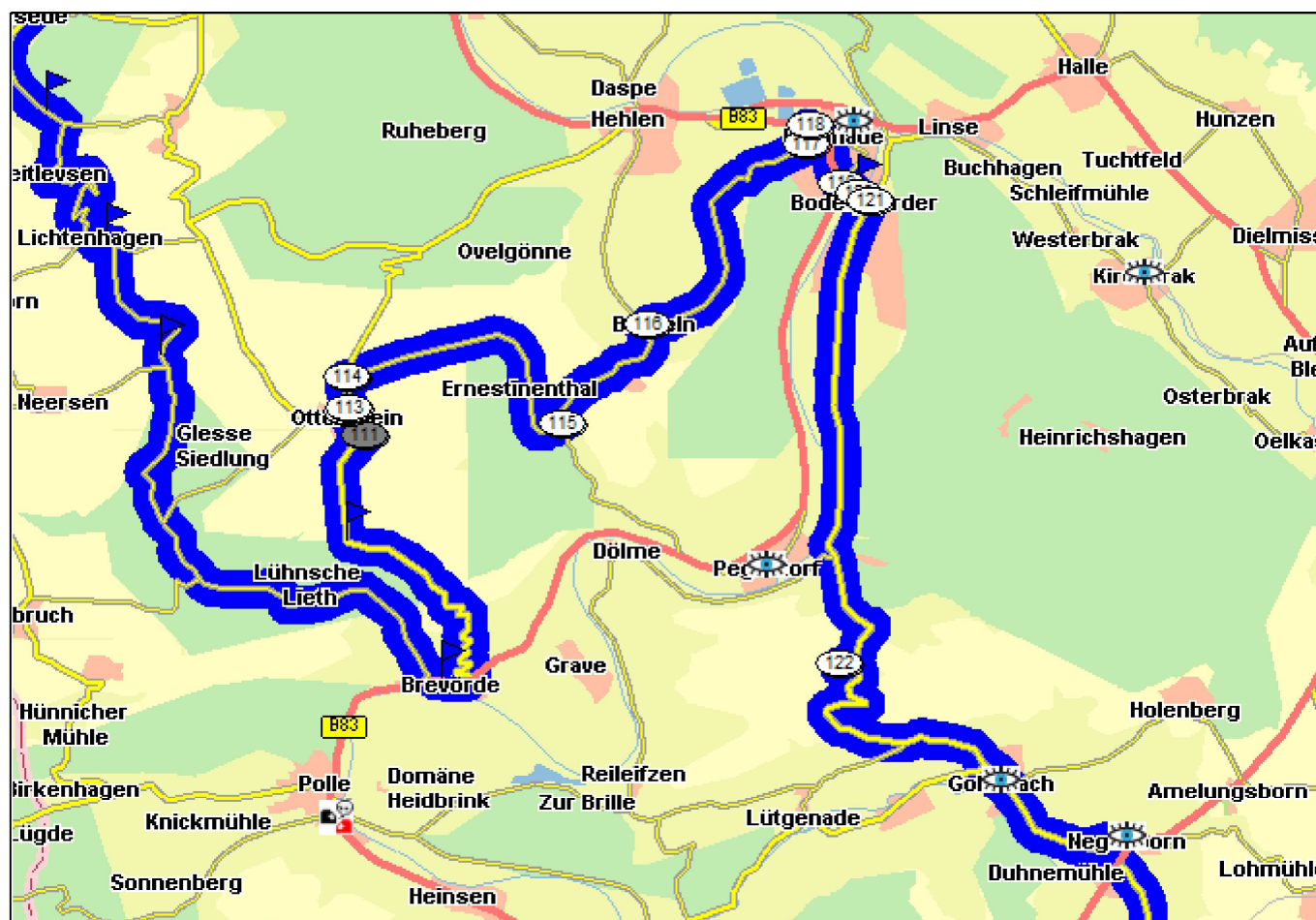
Nr.	Beschreibung	Uhrzeit	km
79	↗ halb rechts abbiegen auf Reiner Straße	14:00	134,4
80	➡ bei D 31855 Aerzen/ Busch	14:01	135,3
81	↖ in Reinerbeck links abbiegen auf Reiner Straße	14:03	136,2
82	➡ rechts abbiegen auf Drift	14:03	136,3
83	↖ halb links abbiegen auf Alverdisser Straße	14:03	136,5
84	↖ halb links abbiegen auf Alverdisser Straße	14:04	136,8
85	➡ in Aerzen rechts abbiegen auf B1 Reherweg	14:10	141,6
86	➡ bei D 31855 Aerzen	14:10	141,7
87	↖ halb links abbiegen auf Gellerser Straße	14:11	141,9
88	↖ links halten	14:13	143,3
89	↖ in Gellersen halb links abbiegen	14:18	147,2



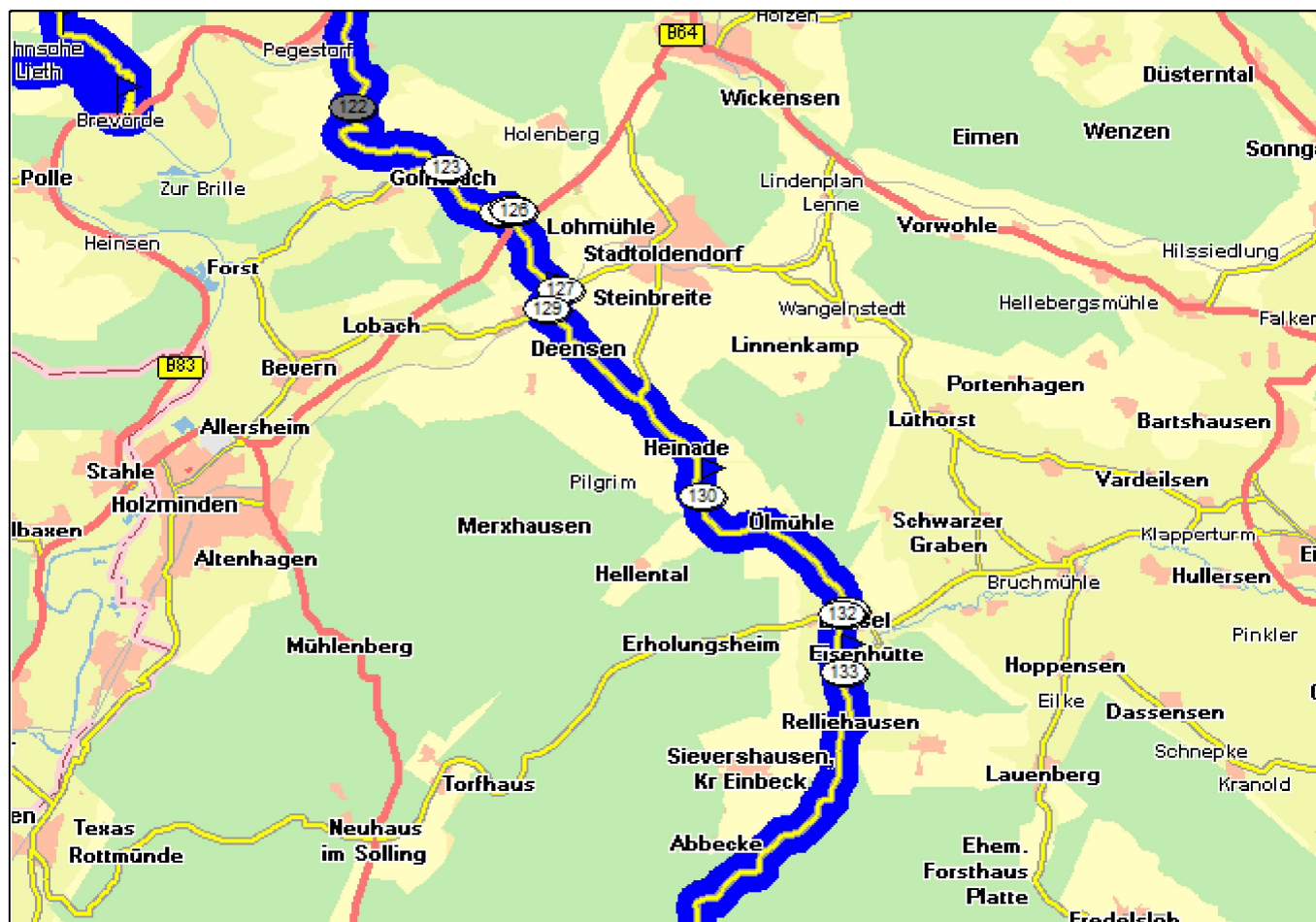
Nr.	Beschreibung	Uhrzeit	km
90	↗ rechts abbiegen auf Amelgatzer Straße (L431)	14:20	149,2
91	➡ bei D 31860 Emmerthal	14:20	149,2
92	➡ bei D 31860 Emmerthal/ Hanebülten	14:22	150,5
93	↗ in Welsede rechts halten auf Welseder Straße (L431)	14:23	151,4
94	↶ links abbiegen	14:24	151,8
95	➡ bei D 31860 Emmerthal/ Welsede	14:26	153,1
96	↗ in Deitlevsen rechts abbiegen auf Deitlevser Straße	14:26	153,4
97	↖ in Lichtenhagen halb links abbiegen auf Neue Straße	14:30	156,7
98	↶ links abbiegen auf Kreuzweg	14:31	157,0
99	➡ bei D 31868 Ottenstein/ Lichtenhagen	14:31	157,1
100	↗ rechts abbiegen auf Lichtenhagen	14:32	157,2



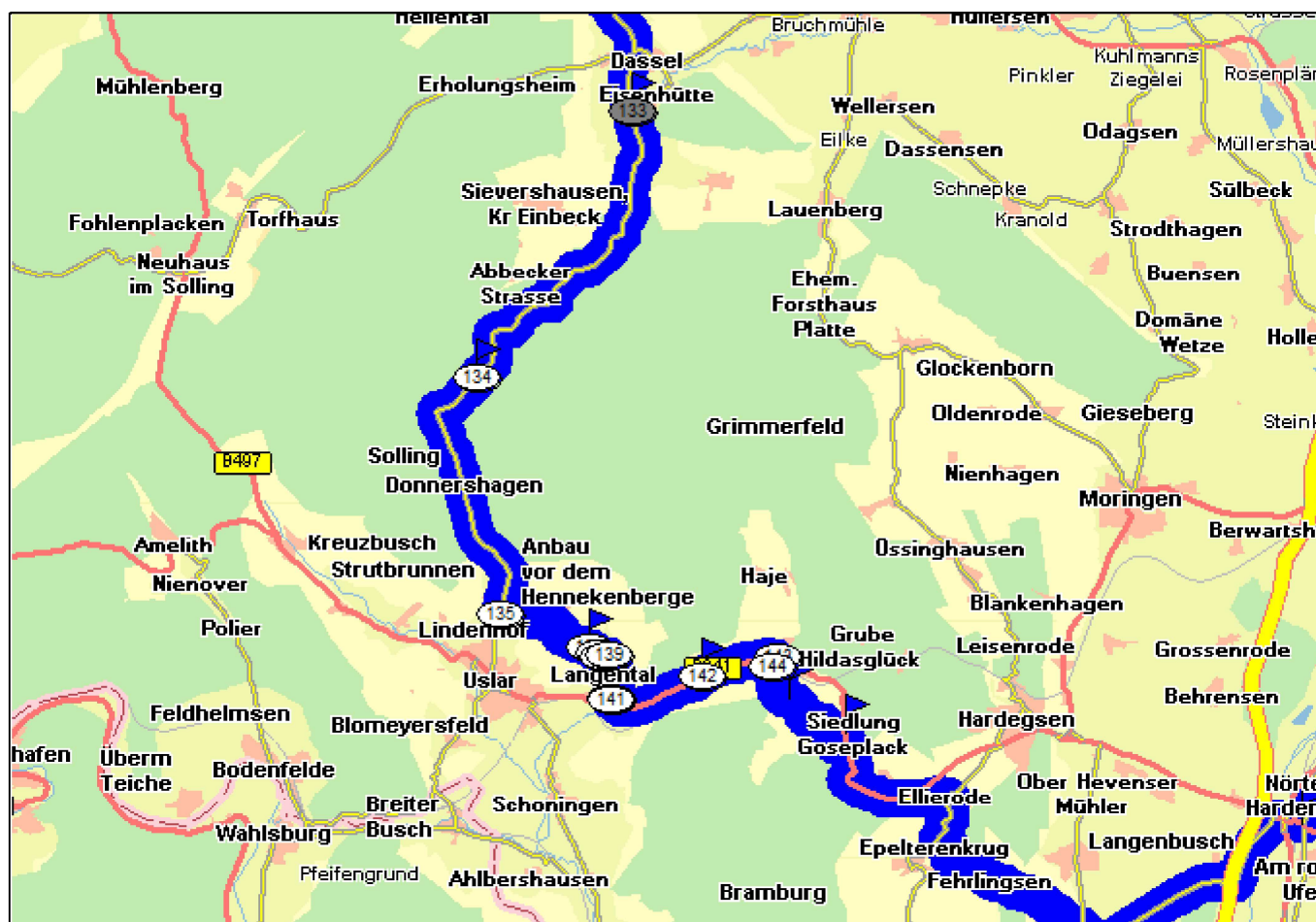
Nr.	Beschreibung	Uhrzeit	km
101	links halten	14:33	158,3
102	bei D 31812 Bad Pyrmont/ Neersen	14:35	159,6
103	in Brevörde geradeaus weiter auf Kirchstraße	14:46	167,4
104	halb links abbiegen auf Obere Straße	14:46	167,5
105	rechts abbiegen auf Obere Straße	14:46	167,6
106	links abbiegen auf B83 Untere Straße	14:46	167,6
107	bei D 37647 Brevörde	14:46	167,7
108	links abbiegen auf L428	14:47	168,2
109	links abbiegen auf L428	14:49	170,1
110	bei D 31868 Ottenstein/ Steinbreite	14:52	172,5
111	in Ottenstein links abbiegen auf Breite Straße (L428)	14:54	174,1



Nr.	Beschreibung	Uhrzeit	km
112	rechts abbiegen auf Hehlener Straße (L586)	14:55	174,6
113	bei D 31868 Ottenstein	14:55	174,6
114	rechts halten	14:56	175,1
115	links abbiegen	15:01	179,3
116	in Bröckeln rechts abbiegen auf Kemnader Straße	15:04	181,5
117	in Kemnade links abbiegen auf Ernst-Reuter-Straße	15:10	185,7
118	rechts abbiegen auf B83 Umgehungsstraße	15:11	186,0
119	links abbiegen auf Münchhausenplatz (L580)	15:12	187,0
120	bei D 37619 Bodenwerder/ Kemnade	15:13	187,3
121	in Bodenwerder rechts abbiegen auf Rühler Straße (L580)	15:13	187,5
122	links abbiegen auf L580	15:23	194,8



Nr.	Beschreibung	Uhrzeit	km
123	in Golmbach rechts abbiegen auf Negenborner Straße (L580)	15:29	199,5
124	links abbiegen auf An den Rotten	15:31	201,5
125	rechts abbiegen	15:32	201,7
126	in Negenborn geradeaus weiter auf Bäckerstraße	15:32	201,8
127	halb rechts abbiegen auf L580/ L583	15:35	204,3
128	links abbiegen auf Am Bahnhof (L580)	15:36	204,9
129	bei D 37627 Arholzen	15:36	204,9
130	bei D 37627 Heinade	15:45	211,3
131	in Dassel rechts abbiegen auf Wilhelmstraße	15:53	216,6
132	links abbiegen auf Erholungsheimstraße (L548)	15:53	216,7
133	bei D 37586 Dassel/ Eisenhütte	15:55	218,2













Nr.	Beschreibung	Uhrzeit	km
134	bei D 37154 Solling	16:07	227,6
135	links abbiegen	16:16	234,7
136	bei D 37170 Uslar/ Dinkelhausen	16:19	237,3
137	in Dinkelhausen geradeaus weiter auf Am Lindenfeld	16:20	237,6
138	halb links abbiegen auf Hauptstraße	16:20	237,7
139	rechts abbiegen auf Hauptstraße	16:20	237,9
140	in Bollensen links abbiegen auf B241 Bundesstraße	16:22	239,1
141	bei D 37170 Uslar/ Bollensen	16:22	239,2
142	bei D 37170 Uslar/ Gierswalde	16:25	241,8
143	in Volpriehausen rechts abbiegen auf Schlarper Straße	16:28	243,8
144	geradeaus weiter	16:28	244,1



Nr.	Beschreibung	Uhrzeit	km
145	links abbiegen auf Schlarper Straße	16:29	244,2
146	bei D 37170 Uslar/ Schlarpe	16:30	245,3
147	in Schlarpe halb rechts abbiegen auf Hardegger Straße	16:31	245,9
148	rechts abbiegen auf Hardegger Straße	16:31	246,2
149	halb links abbiegen auf Hardegger Straße	16:32	246,4
150	rechts abbiegen auf Hardegger Straße	16:32	246,5
151	rechts abbiegen auf B241	16:34	247,6
152	bei D 37170 Uslar/ Schlarpe	16:34	247,6
153	rechts halten	16:37	250,7
154	in Ellierode rechts abbiegen auf Hettenser Straße (L557)	16:38	251,9
155	links abbiegen	16:41	253,5



Nr.	Beschreibung	Uhr	Uhrzeit	km
156	 rechts abbiegen auf Gladebecker Straße (L556)	16:47	258,1	
157	 bei D 37120 Bovenden/ Harste	16:47	258,2	
158	 in Harste halb links abbiegen auf L555/ L556	16:48	258,7	
159	 links abbiegen auf Parensen Straße (L555)	16:49	258,9	
160	 rechts abbiegen auf B446	16:56	265,0	
161	 bei D 37176 Nörten-Hardenberg	16:57	265,8	
162	 in Nörten-Hardenberg links abbiegen auf Göttinger Straße	16:57	265,8	
163	 rechts abbiegen auf Burgstraße	16:58	266,3	
164	 links abbiegen	17:00	266,9	
165	 bei D 37176 Nörten-Hardenberg	17:00	267,2	

